

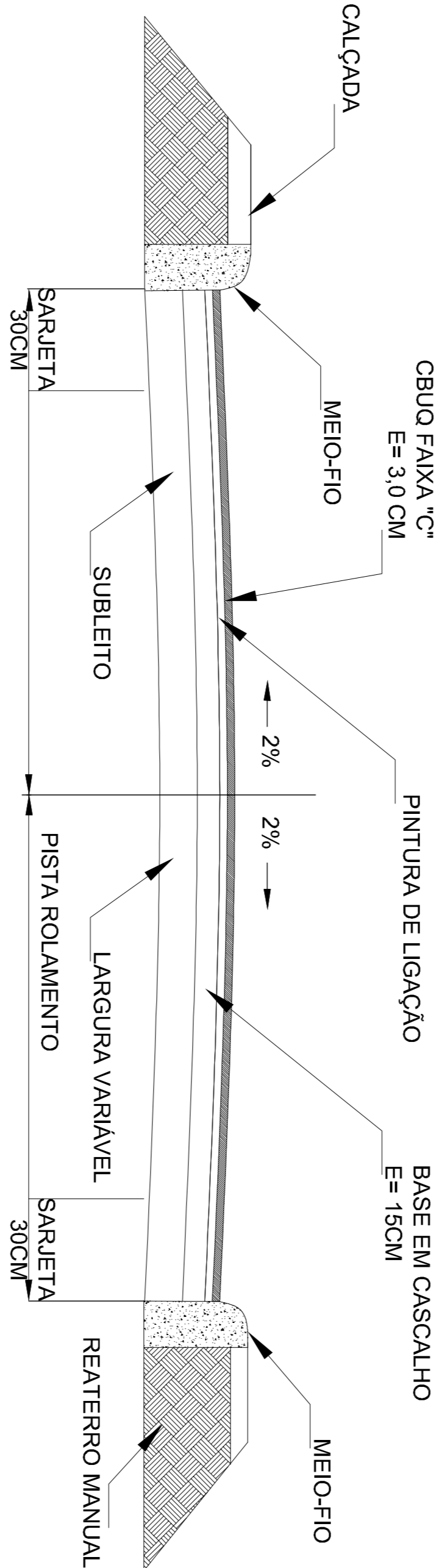
RUA VIRGÍLIO CRISTO  
ESC.:.....1:500

CONVENÇÕES:

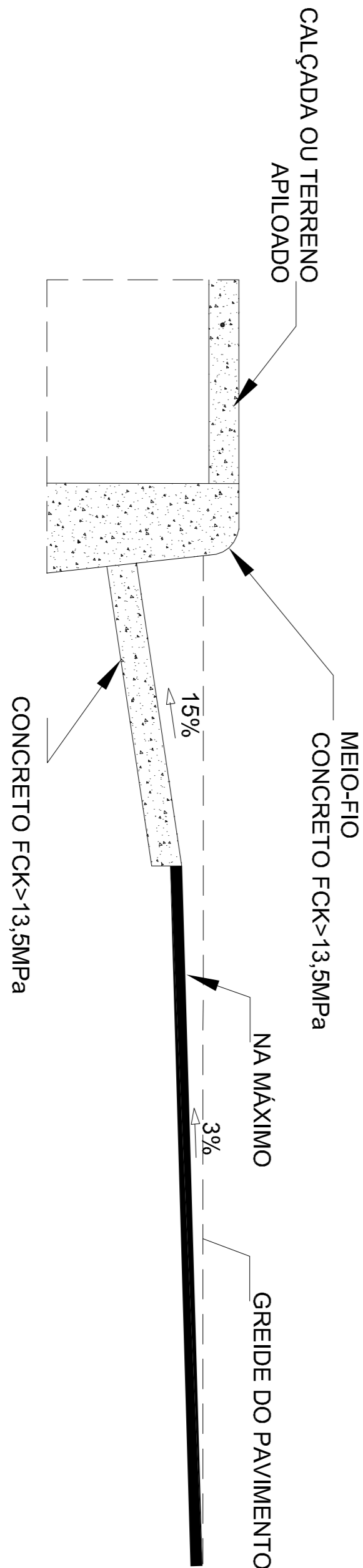
- PISTA À SER PAVIMENTADA
- MEIO-FIO
- SARJETA

RESUMO QUANTITATIVO

IMPRIMAÇÃO	ÁREA	METROS
ASFALTO	2.278,82 m²	
SARJETA	2.107,37 m²	569,30 m
MEIO-FIO		775,10 m



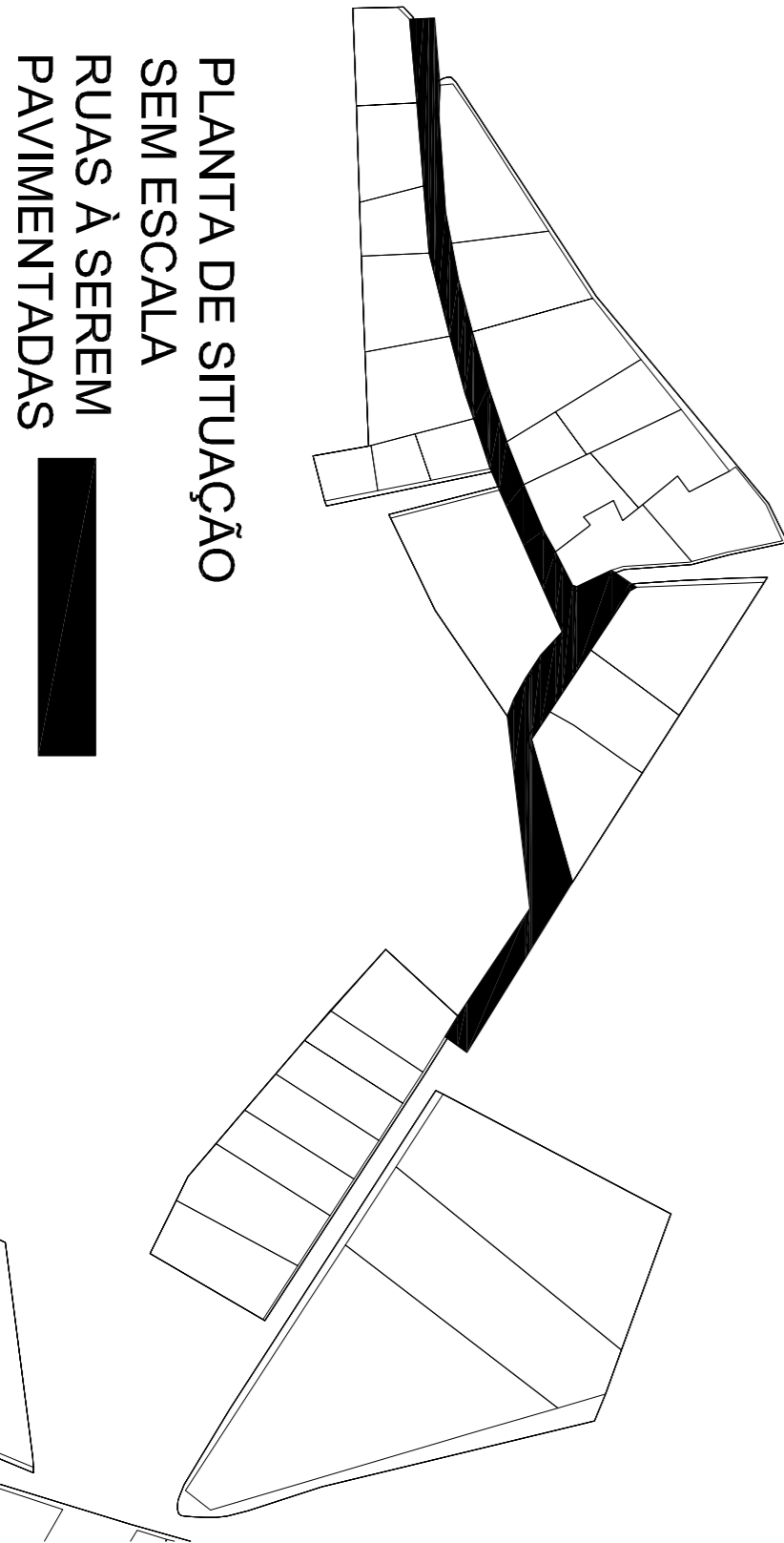
SEÇÃO TRANSVERSAL TIPO  
SEM ESCALA




DETALHE MEIO-FIO E SARJETA  
SEM ESCALA



DETALHE ESQUEMÁTICO  
SEM ESCALA



PLANTA DE SITUAÇÃO  
SEM ESCALA  
RUAS À SEREM  
PAVIMENTADAS



**PREFEITURA MUNICIPAL DE  
PRESIDENTE OLEGÁRIO - MG**  
CNPJ: 18.802.060/0001-40  
Praça Dr. Castilho, 10 - Centro - Presidente Olegário - MG

**PAVIMENTAÇÃO ASFALTICA EM CBUQ  
E DRENAGEM SUPERFICIAL**

Planta localização, Corte transversal,  
Detalhes esquemático, de meio-fio e  
sarjeta

DESENHADO  
RUA Virgílio Cristo - Distrito de Ponte Firme  
Município de Presidente Olegário - MG

ÁREA TOTAL  
2.107,37 m²

**João Carlos Nogueira de Castilho**  
PREFEITO MUNICIPAL DE  
PRESIDENTE OLEGÁRIO - MG

**Weslei de Souza Oliveira**  
ENGENHEIRO CIVIL - CREA/MG: 14.2750  
SECRETARIA DE OBRAS E SERVIÇOS PÚBLICOS

DATA  
Junho / 2020

ASSINATURA  
01/01